



ประกาศองค์การบริหารส่วนตำบลกกปลาซิว
เรื่อง ข้อมูลรายละเอียดค่าใช้จ่ายเกี่ยวกับการจัดซื้อจัดจ้าง ราคาากลาง และการคำนวณราคาากลาง
ในงานโครงการจ้างปรับปรุงถนนลูกรังสายฉาปนสถาน - อ่างห้วยนาผาง หมู่ที่ ๕ บ้านนาผาง
ตำบลกกปลาซิว อำเภอกุฉินารายณ์ จังหวัดสุพรรณบุรี ด้วยวิธีประกวดราคาอิเล็กทรอนิกส์
(e-bidding)

ด้วย องค์การบริหารส่วนตำบลกกปลาซิว มีความประสงค์จะดำเนินการจัดซื้อจัดจ้างโครงการจ้าง
ปรับปรุงถนนลูกรังสายฉาปนสถาน - อ่างห้วยนาผาง หมู่ที่ ๕ บ้านนาผาง ตำบลกกปลาซิว อำเภอกุฉินารายณ์
จังหวัดสุพรรณบุรี ด้วยวิธีประกวดราคาอิเล็กทรอนิกส์ (e-bidding) นั้น

เพื่อให้การดำเนินการดังกล่าวเป็นไปตามหลักเกณฑ์ ระเบียบ และแนวทางปฏิบัติการเปิดเผย
ข้อมูลรายละเอียดค่าใช้จ่ายเกี่ยวกับการจัดซื้อจัดจ้างของหน่วยงานภาครัฐองค์การบริหารส่วนตำบลกกปลาซิว
จึงประกาศข้อมูลรายละเอียดค่าใช้จ่ายเกี่ยวกับการจัดซื้อจัดจ้างราคาากลาง และการคำนวณราคาากลางตามโครงการ
จ้างปรับปรุงถนนลูกรังสายฉาปนสถาน - อ่างห้วยนาผาง หมู่ที่ ๕ บ้านนาผาง ตำบลกกปลาซิว อำเภอกุฉินารายณ์
จังหวัดสุพรรณบุรี ด้วยวิธีประกวดราคาอิเล็กทรอนิกส์ (e-bidding) ตามรายละเอียดแนบท้ายประกาศฉบับนี้

ประกาศ ณ วันที่ เดือน พฤษภาคม พ.ศ.๒๕๖๙

(นายนิรันดร์ วงศ์ษาพาน)
นายกองค์การบริหารส่วนตำบลกกปลาซิว

ตารางแสดงวงเงินงบประมาณที่ได้รับจัดสรรและราคากลางในงานจ้างก่อสร้าง

แนบท้ายประกาศองค์การบริหารส่วนตำบลกกปลาชีว

เรื่อง ข้อมูลรายละเอียดค่าใช้จ่ายเกี่ยวกับการจัดซื้อจัดจ้าง ราคากลาง และการคำนวณราคากลาง
ในงานก่อสร้างตาม โครงการจ้างปรับปรุงถนนลูกรังสายมาปนสถาน - อ่างห้วยนาผาง หมู่ที่ ๕ บ้านนาผาง
ตำบลกกปลาชีว อำเภอภูพาน จังหวัดสกลนคร ด้วยวิธีประกวดราคาอิเล็กทรอนิกส์ (e-bidding)
ลง วันที่ ๑๓ เดือน พฤษภาคม พ.ศ. ๒๕๖๙

๑. ชื่อโครงการ โครงการจ้างปรับปรุงถนนลูกรังสายมาปนสถาน - อ่างห้วยนาผาง หมู่ที่ ๕ บ้านนาผาง
ตำบลกกปลาชีว อำเภอภูพาน จังหวัดสกลนคร ด้วยวิธีประกวดราคาอิเล็กทรอนิกส์ (e-bidding)
หน่วยงานเจ้าของโครงการ องค์การบริหารส่วนตำบลกกปลาชีว

๒. วงเงินงบประมาณที่ได้รับจัดสรร ๙๖,๐๐๐.๐๐ บาท

๓. ลักษณะงานโดยสังเขป โดยมีขนาดความกว้าง ๔.๐๐ เมตร ยาว ๙๕๐.๐๐ เมตร หนา ๐.๑๕ เมตร หรือพื้นที่ผิว
จราจรไม่น้อยกว่า ๓,๘๐๐.๐๐ ตารางเมตร พร้อมติดตั้งป้ายโครงการจำนวน ๑ ป้าย และป้ายแสดงรายละเอียด
เกี่ยวกับงานก่อสร้าง จำนวน ๑ ป้าย

๔. ราคากลางคำนวณ ณ วันที่ ๒๙ เดือน เมษายน พ.ศ. ๒๕๖๙ เป็นเงิน ๑๒๗,๓๒๖.๘๙ บาท

๕. บัญชีประมาณการราคากลาง

๕.๑ ป.ร.๔

๕.๒ ป.ร.๕

๖. รายชื่อคณะกรรมการกำหนดราคากลาง

๖.๑ สิบเอกพิทักษ์ คำภูษา	นักวิเคราะห์นโยบายและแผนชำนาญการ	ประธานกรรมการฯ
๖.๒ พันจ่าเอกหนูถอน ศิริแข็ง	เจ้าพนักงานธุรการชำนาญงาน	กรรมการ
๖.๓ นายชนาวุธ พลราชม	นายช่างโยธาชำนาญงาน	กรรมการ

แบบสรุปราคางานก่อสร้างทาง สะพาน และท่อเหลี่ยม

ชื่อโครงการ / งานก่อสร้าง	จ้างก่อสร้างโครงการปรับปรุงถนนลูกรัง
สาย	สายฉาปนสถาน-อ่างห้วยนาผาง หมู่ที่ 5 บ้านนาผาง ตำบลกกปลาซิว อําเภอกุพาน จังหวัดลพบุรี
หน่วยงานเจ้าของโครงการ	องค์การบริหารส่วนตำบลกกปลาซิว
แบบเลขที่	ทด-7-101
คำนวณราคากลางเมื่อวันที่	28 เมษายน 2569
พิกัดที่ตั้งโครงการ	จุดเริ่มต้นพิกัดที่ 16.94399,104.06226 จุดสิ้นสุดพิกัดที่ 16.93847,104.06030
ลักษณะงานโดยสังเขป	ผิวจราจรกว้าง 4.00 เมตร ยาว 950.00 เมตร หน้า 0.15 เมตร หรือพื้นที่ผิวจราจรไม่น้อยกว่า 3,800.00 ตารางเมตร ระยะเวลาดำเนินการ 45 วัน

ลำดับ	รายการ	รวมค่างานก่อสร้าง	หมายเหตุ
1	ประเภทงานทาง	127,326.89	Factor F - เงินล่วงหน้าจ่าย 0% - เงินประกันผลงานหัก 0% - ดอกเบี้ยเงินกู้ 7% - ค่าภาษีมูลค่าเพิ่ม 7% - พื้นที่ ผนชุก 1
สรุป	รวมราคากลาง (หนึ่งแสนสองหมื่นเจ็ดพันสามร้อยยี่สิบหกบาทแปดสิบเก้าสตางค์)	127,326.89	
	ระยะทางดำเนินการ	0.950 กม.	เฉลี่ยราคา กม.ละ 134,028.31 บาท

(ลงชื่อ) ประธานกรรมการ ฯ
(พิทักษ์ คำภูษา)
นักวิเคราะห์นโยบายและแผนชำนาญการ

(ลงชื่อ) กรรมการ ฯ
(หนูถอน ศิริแข็ง)
เจ้าพนักงานธุรการชำนาญงาน

(ลงชื่อ) กรรมการ ฯ
(นายชนาวุธ พลราชม)
นายช่างโยธาชำนาญงาน

แบบสรุปราคากลางงานก่อสร้างทาง สะพาน และท่อเหลี่ยม

ชื่อโครงการ/งานก่อสร้าง กังงก่อสร้างโครงการปรับปรุงถนนคูวัง

หน่วยงานเจ้าของโครงการ/งานก่อสร้าง องค์การบริหารส่วนตำบลกบปลาข้าว

ลำดับที่	รายการงานก่อสร้าง	หน่วย	จำนวน	ราคาต่อหน่วย	ราคาทุน	FN	ราคาต่อหน่วย X FN	ราคากลาง	
1	งานดิน (EARTHWORK)								
1.1	งานเพิ่มทางเดิม ปรับเปลี่ยนแต่ง	ตร.ม.	3,800.00	1.92	7,296.00	1.3848	2.65	10,103.50	
2	งานผิวทาง (SURFACE COURSES)								
2.1	งานผิวทางลูกรังปรับเปลี่ยนแปลง หน้า 15 ซม.	ลบ.ม.	612.75	132.63	81,269.03	1.3848	183.66	112,541.35	
3	งานโครงสร้าง (STRUCTURES)								
3.1	งานท่อกลมคอนกรีตเสริมเหล็ก ขนาด \varnothing 0.30 ม. ชั้น 3	เมตร	-	629.81	-	1.3848	872.16	-	
4	งานเบ็ดเตล็ด (MISCELLANEOUS)								
4.1	ป้ายโครงการ	ชุด	1.00	2,960.47	2,960.47	1.3848	4,099.65	4,099.65	
4.2	ป้ายแสดงรายละเอียดโครงการ	ชุด	1.00	420.56	420.56	1.3848	582.39	582.39	
รวมราคากลาง									127,326.89

(ลงชื่อ)

(พีทิพย์ คำภูษา)

นักวิเคราะห์นโยบายและแผนชำนาญการ

ประธานกรรมการฯ

(ลงชื่อ)

(หนูอ่อน ศิริแจ้ง)

เจ้าพนักงานธุรการชำนาญงาน

กรรมการฯ

(ลงชื่อ)

(นายชนาวุธ พลราช)

นายช่างโยธาชำนาญงาน

กรรมการฯ






แผนผังพอสั่งเขต

ชื่อโครงการ ปรับปรุงถนนดินลูกรัง สายฉะปะนีสถาน - อ่างห้วยนาง
 ที่ตั้งโครงการ ม. นานาง หมู่ 5 ต.กบปลื้ม อ.ภูพาน จ.สกลนคร
 พิกัดโครงการ จุดเริ่มต้นโครงการ 16.94399,104.06226 จุดสิ้นสุดโครงการ 16.93847,104.06030
 ระยะทาง 4.00 ม. ยาว 950.00 ม. หน้า 0.15 หรือพื้นที่ผิวจราจรไม่น้อยกว่า 3,800.00 ตร.ม.

จุดเริ่มต้นโครงการ กม.ที่ 0+000

จุดสิ้นสุดโครงการ กม.ที่ 0+950

สัญลักษณ์

-  ถนนลาดยาง
-  ถนนคอนกรีต
-  ถนนลูกรัง, ดินเดิม
-  อาคาร, บ้านเรือน
-  แม่น้ำ, ลำห้วย

ไป สายนาตาเสย

ไป บ.โพธิ์บก

ไป อ่างเก็บน้ำนานาง

ป่าช้า

บ้านนาง
หมู่ที่ 5

ที่ทำการผู้ใหญ่บ้าน หมู่ 5

โรงเรียน
องค์การบริหารส่วนตำบลกบปลื้ม
อ.ภูพาน จ.สกลนคร

โรงเรียน
โรงเรียนบ้าน - อ่างห้วยนาง
โรงเรียน (อ.บ.เล็ก)

โรงเรียน
โรงเรียนบ้าน - อ่างห้วยนาง
โรงเรียน (อ.บ.เล็ก)

โรงเรียน
โรงเรียนบ้าน - อ่างห้วยนาง
โรงเรียน (อ.บ.เล็ก)

โรงเรียน
โรงเรียนบ้าน - อ่างห้วยนาง
โรงเรียน (อ.บ.เล็ก)

โรงเรียน
โรงเรียนบ้าน - อ่างห้วยนาง
โรงเรียน (อ.บ.เล็ก)

ชื่อโครงการ	โครงการปรับปรุงถนนดินลูกรัง สายฉะปะนีสถาน - อ่างห้วยนาง
จุดที่ตั้ง	ม. นานาง หมู่ 5 ต.กบปลื้ม อ.ภูพาน จ.สกลนคร
เขียน	นายเจริญศักดิ์ นาคสมิตา
ตรวจ	ไป อ่างเก็บน้ำนานาง นายชนนาถ พ...
เห็นชอบ	นางพิชชาภฤทธิชัย วัดป่ามาฝ่าง.บ.ลัด อบต.
อนุมัติ	นายสมมตชัย ชิตำม
แนบผังพอสั่งเขต	มาตราส่วน
แนบผังพอสั่งเขต	NOT TO SCALE
วันที่	วันเดือนปี .../ม.ค./68

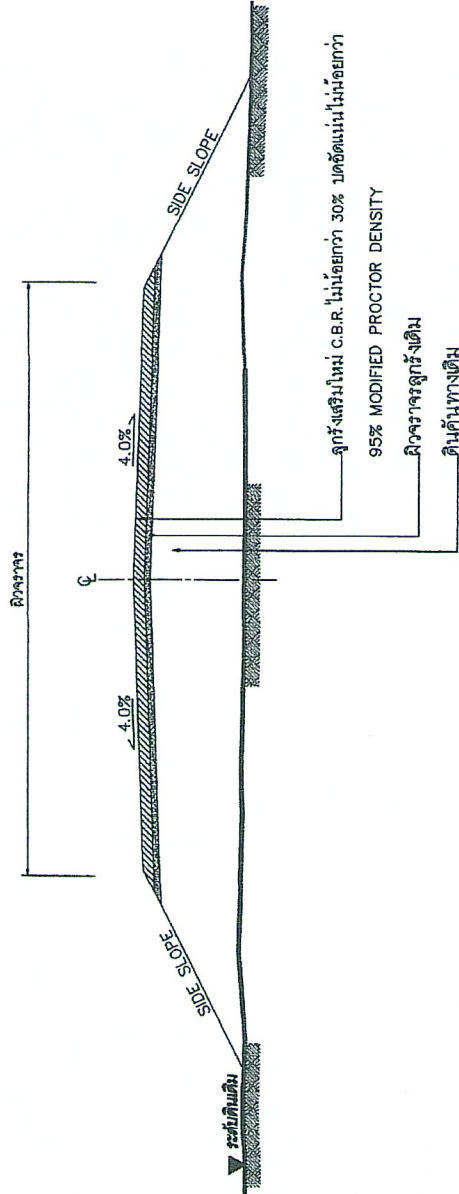
Signature

รายการประกอบแบบ

1. ก่อนดำเนินการ ผู้รับจ้างจะต้องเปิดเผยรายละเอียดที่ทำการจัดทำให้ได้ตามมาตรฐานกรมทางหลวงชนบท
2. เมื่อได้เงินการตามข้อ 1. แล้วให้เตรียมดูร่างขุดดินแนบให้มีความกว้างตามแบบที่กำหนด
3. รายละเอียดตามรูปตัดโครโครสร้างสามารถเปลี่ยนแปลงแก้ไขในด้านรายละเอียดและด้านโครงสร้างได้ตามความเหมาะสมกับสภาพทางที่จะดำเนินการทั้งนี้ขึ้นอยู่กับดุลยพินิจของผู้จ้าง
4. ภายไปตรงหลักกิโลเมตรตามที่กำหนดไว้ในแบบจะยกจะกำหนดให้ทำการขุดดินให้ได้ตามความเหมาะสม และอาจให้ทำการเพิ่มบริเวณทางเชื่อมเข้าสถานีที่ราชการหรืออาคารสาธารณะ ในระยะไม่เกินเขตทางหลวง หรือทำการเพิ่มบริเวณทางแยกสาธารณะทั้งนี้ขึ้นอยู่กับดุลยพินิจของผู้ควบคุมงาน
5. ในกรณีที่ในด้านารดำเนินการตามช่วงหลักกิโลเมตรที่กำหนดไว้ในแบบ สามารถเปลี่ยนแปลงแก้ไขได้ โดยพิจารณาความดำเนินการในช่วงหลักกิโลเมตรซึ่งภายในสายทาง ตามความเหมาะสมทั้งนี้ขึ้นอยู่กับดุลยพินิจของผู้จ้าง
6. การเปลี่ยนแปลงแก้ไขตามข้อ 3, 4 และข้อ 5 จะต้องได้ปริมาณงานตามที่แบบกำหนด
7. งานซ่อมแซมและทาสีใหม่ หรืองานจัดทำขุดดินเครื่องถมทรายกรวดกัน โครงหลักกิโลเมตรและ GUARD RAIL จะกำหนดไว้ในแบบแต่จะสายทางซึ่งต้องจัดทำให้อยู่ในสภาพที่เรียบร้อย

หมายเหตุ

แบบงานเสริมผิวลูกรังปรับปรุงจากแบบมาตรฐานงานบำรุงรักษาทาง แบบที่ 1 (มฐ.บพ. 1/2546) ของกรมทางหลวงชนบท



รูปตัดโครสร้างทาง

ข้อกำหนดงานเสริมผิวจราจรลูกรัง

ลำดับที่	รายการ	ข้อกำหนด
1	ลูกรังผิวทาง	ข้างถึง " มาตรฐานวิธีตัดลูกรังชนิดที่ผิวจราจร " มพท.206-2545

อำนาจสั่ง

(นายชนกร พลราช)

**นายช่างโยธาชำนาญงาน รักษาการแทน
ผู้อำนวยการกองช่าง**



แบบมาตรฐานงานทาง
สำหรับองค์การปกครองส่วนท้องถิ่น

งานเสริมผิวลูกรัง

แบบเลขที่ ทบ-7-101

แผ่นที่ 92